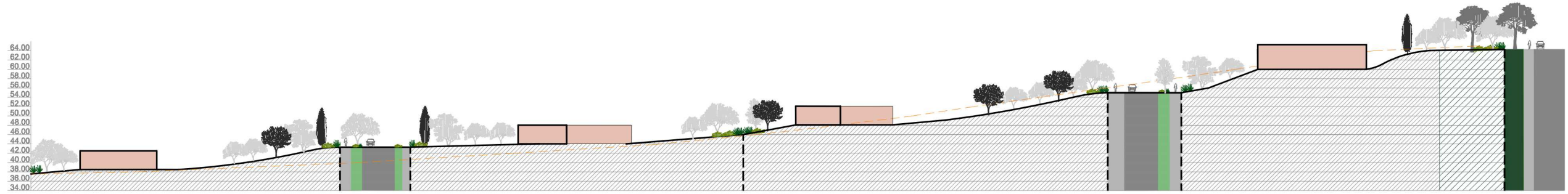
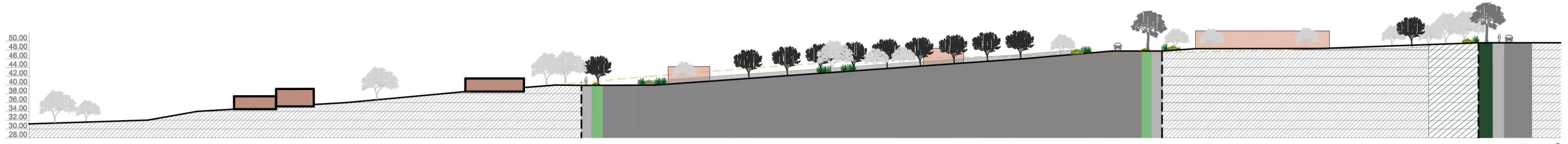


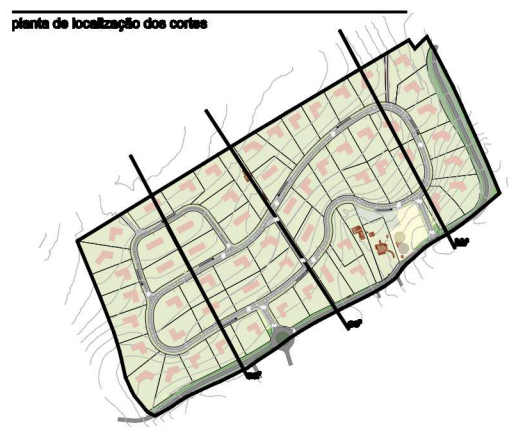
corte aa'
UE 2



corte bb'
UE 4



corte cc'
UE 3



plano
Plano de Pormenor da UOPG10 do
Plano de Urbanização da Meia Praia

coordenação
Arq. Mónica Martinez



Obra protegida nos termos do Código dos Direitos de Autor e
Direitos Conexos.
Desenho elaborado em Manifold GIS
Licenciado à Geotraço, Lda.

responsável pela informação temática
Arq.ª Mónica Martinez
Arq.ª Pais. Marta Calçada

entidade pública responsável pelo plano
Câmara Municipal de Lagos



Sistema de Referência Planimétrica: PT-TM06/ETRS89
Sistema de Referência Altimétrica: Datum Altimétrico - Marégrafo de
Cascais
Exatidão Planimétrica: EMQ ≤ a 0,30 m / 90 % de uma amostra
representativa apresenta desvios planimétricos < a 0,40 m
Exatidão Altimétrica: EMQ ≤ a 0,40 m / 90 % de uma amostra
representativa apresenta desvios altimétricos < a 0,65 m
Exatidão Temática: ≥ 95 % do total da amostra para
omissões/comissões, nos objetos dos Temes Hidrografia, Transportes,
Construções, Ocupação do solo, Infraestruturas e serviços de
interesse público, Mobiliário urbano e Sinalização
Precisão posicional nominal da saída gráfica: 0,34 m

título do desenho
Planta de apresentação, da estrutura ecológica
e cortes

escala folha data
1:2000 A2 fevereiro 2026

desenho n.º

16b

Cartografia Topográfica Velorial, nível de detalhe NdD1, para o
Plano de Urbanização de Meia Praia (UOPG10), Lagos;
Entidade proprietária: Guia - Sociedade de Construções e Turismo,
SA; Miralagos - Sociedade de Construções, SA;
Herança de Raimundo Martins Penaforte
Entidade produtora: Geolayer - Geoengenharía e Serviços, Lda.
Data do levantamento de campo: maio/junho 2020 e dezembro 2023
Data da edição: julho 2021 e junho 2024
Homologação pela Direção-Geral do Território a 21 de julho de 2021
- Processo n.º 784 e 3 de junho de 2024 - Processo 5309